

INFORME DIARIO DE MONITOREO DE MEDIOS*

*Vigilancia basada en eventos de interés epidemiológico mediante el monitoreo de medios abiertos de comunicación locales y nacionales.

Reporte de eventos:

Amenaza	Tema	Medio	Fecha	Resumen	Liga	Prioridad
Biológico	Vacunación Covid-19	Diario de Morelos	14 marzo 2021	La Secretaría de Salud informó que Morelos presenta un avance de vacunación contra COVID-19 del 90%, con al menos una dosis, de acuerdo a las cifras de la Brigada Correcaminos; en ese sentido, llamó a la ciudadanía a no confiarse y mantener las medidas de higiene.	https://www.diariodemorelos.com/noticias/tiene-morelos-avance-del-90-en-vacunacion-contra-covid19	Bajo
Biológico	Refuerzo de vacunación Covid-19	Diario de Morelos	14 marzo 2021	Del lunes 14 al viernes 18 de marzo, el Plan de Vacunación contra COVID-19 en unidades médicas de los Servicios de Salud Morelos estará activo en 22 centros médicos. Se aplicará primera o segunda dosis a personas rezagadas de 18 años y más.	https://www.diariodemorelos.com/noticias/aplicar-n-dosis-de-refuerzo-mayores-de-60-os-en-centros-de-salud-de-morelos	Bajo
Biológico	Venta de Alcohol Ilegal	La Unión	14 marzo 2021	El presidente de la Asociación de Discotecas y Centros de Espectáculos (Adice), Humberto Arriaga Cardoza, pidió a las autoridades municipales de Cuernavaca supervisar a todos los negocios con venta de bebidas alcohólicas que operan en la ciudad, pues advirtió que un gran número lo hace en la ilegalidad.	https://launion.com.mx/morelos/sociedad/noticias/201873-exigen-supervisar-a-negocios-con-venta-de-alcohol.html	Bajo
Biológico	Saneamientos de aguas en Yecapixtla	La Unión	14 marzo 2021	Con la participación de la Comisión Nacional del Agua (Conagua), la Comisión Estatal del Agua (Ceagua) y el ayuntamiento, se reforzará el saneamiento de las aguas negras que se producen en las comunidades de este municipio, para lo cual las autoridades de los tres niveles de gobierno realizaron un recorrido por Planta de Tratamiento "San Andrés".	https://launion.com.mx/morelos/cuautla/noticias/201888-conagua-y-ceagua-apoyaran-el-saneamiento-de-aguas-residuales-en-yecapixtla.html	
Biológico	Fallecimientos por Covid-19	La Unión	14 marzo 2021	Por primera vez en lo que va del año, esta semana no se registraron decesos por covid-19 en la región sur de Morelos, aunque sí se incrementaron en más del 40 por ciento los contagios, en relación a la semana pasada.	https://launion.com.mx/morelos/zona-sur/noticias/201882-primera-semana-del-año-sin-decesos-por-covid-en-la-zona-sur.html	
Incendios	Prevención de incendios forestales	La Unión	14 marzo 2021	Debido a que van en aumento los incendios de pastizales en los municipios de la región poniente, el departamento de Protección Civil (PC) de Tetecala exhortó a la ciudadanía a acudir a la oficina en caso de que pretendan realizar alguna quema controlada, para evitar siniestros.	https://launion.com.mx/morelos/zona-sur/noticias/201879-invitan-a-pedir-ayuda-para-realizar-incendios-controlados.html	
Biológico	Casos acumulados Covid-19	La Unión	14 marzo 2021	La Secretaría de Salud informó este domingo en un comunicado que a la fecha en Morelos se han estudiado 305 mil 139 personas, de las cuales se han confirmado 67 mil 554 con coronavirus covid-19; 230 están activas y se han registrado cinco mil 256 defunciones.	https://launion.com.mx/morelos/avances/noticias/201862-en-morelos-67-554-casos-confirmados-acumulados-de-covid-19-y-5-256-decesos.html	



<http://ssm.gob.mx>



Servicios de Salud Morelos



@MorelosSalud

Callejón Borda N°3 Col. Centro C.P. 62000
Teléfono (777) 312 62 31 / 314 33 36 ext. 222

**Calle Gómez Azcárate No. 205, Col. Lomas de la Selva
C.P. 62270, Cuernavaca, Morelos. Tel.: 777 102 25 56**

INFORME DE RIESGOS METEOROLOGICOS

Fuente: Servicio Meteorológico Nacional de México, CONAGUA.

DURANTE ESTE DÍA, INGRESARÁ UN NUEVO FRENTE FRÍO AL NORTE DE MÉXICO

Durante este día, ingresará un **nuevo frente frío** al norte de México, interaccionará con una **línea seca** que se establecerá al norte del estado de Coahuila y ocasionarán fuertes rachas de viento de 60 a 70 km/h con probabilidad de tolveneras en zonas de Chihuahua, Coahuila y Nuevo León. Por otro lado, **canales de baja presión** sobre en el interior del territorio nacional y la Península de Yucatán, en interacción con la **entrada de humedad** del Océano Pacífico, Golfo de México y Mar Caribe, originarán lluvias y chubascos que podrán acompañarse de descargas eléctricas en zonas del occidente, centro, oriente y sureste del país, así como en la Península de Yucatán. Finalmente, persistirá ambiente vespertino de caluroso a muy caluroso y baja probabilidad de lluvias en el resto del país.

Pronostico de Temperaturas Máximas:

Temperaturas máximas de 35 a 40 °C: Sinaloa, Nayarit, Jalisco, Colima, Michoacán, Guerrero, **Morelos**, Oaxaca (Istmo), Chiapas, Campeche y Yucatán.

Pronostico de Temperaturas Mínimas:

Temperaturas mínimas de 0 a 5 °C: zonas montañosas de Baja California, Tamaulipas, San Luis Potosí, Sinaloa, Aguascalientes, Jalisco, Michoacán, Guanajuato, Querétaro, Hidalgo, Tlaxcala, Puebla, Veracruz, Oaxaca y **Morelos**.

Pronostico en región Mesa Central:

Cielo medio nublado por la tarde con lluvias y chubascos acompañados de descargas eléctricas en Tlaxcala y Puebla, y sin lluvia en el resto de la región. Ambiente matutino frío con probabilidad de heladas al amanecer en zonas de Hidalgo, Puebla y Tlaxcala. Ambiente cálido a caluroso por la tarde. Viento de dirección variable de 15 a 30 km/h con rachas de hasta 40 km/h en la región.



<http://ssm.gob.mx>



Servicios de Salud Morelos



@MorelosSalud

Callejón Borda N°3 Col. Centro C.P. 62000
 Teléfono (777) 312 62 31 / 314 33 36 ext. 222

Calle Gómez Azcárate No. 205, Col. Lomas de la Selva
C.P. 62270, Cuernavaca, Morelos. Tel.: 777 102 25 56

INFORME DE MONITOREO VOLCÁNICO Y SISMOLÓGICO

Fuente: Servicio Sismológico Nacional, UNAM. / Centro nacional de Prevención de Desastres (CENAPRED)-SEGOB, SENEAM-SCT y NOAA.

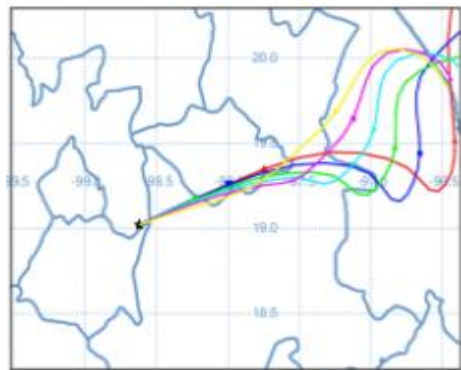
En las últimas 24 horas, mediante los sistemas de monitoreo del **volcán Popocatepetl**, se detectaron **25 exhalaciones de baja intensidad**. Durante la mañana y **al momento de este reporte, se ha podido observar al volcán con una emisión ligera de vapor y gases volcánicos que se dispersa hacia el sur.**


NIVEL DE ALERTA	SEMAFORO	AMARILLO-FASE 2	RECOMENDACIONES PARA LA FASE AMARILLO FASE 2
	Incremento de actividad: <ul style="list-style-type: none"> Pluma de vapor de agua y gas Ligera caída de ceniza en áreas cercanas Caída de fragmentos incandescentes Crecimiento y destrucción de domos de lava Posibilidad de flujos piroclásticos por explosiones Flujos de lodo o escombros de corto alcance 		<ol style="list-style-type: none"> Continuar con el radio de seguridad de 12 km, por lo que la permanencia en esa área no está permitida. Controlar el tránsito entre Santiago Xalitxintla y San Pedro Nexapa, vía Paso de Cortés. A las autoridades de Protección Civil, mantener sus procedimientos preventivos, de acuerdo con sus planes operativos. A la población se le recomienda elevar la atención a los avisos de las autoridades de su localidad y se exhorta a no acercarse al volcán, y mucho menos al cráter. Mantenerse fuera de cañadas ante posibles flujos de lodo, principalmente en temporada de lluvias.

PRONOSTICO DE CAIDA DE CENIZA

En caso de una exhalación de ceniza volcánica, **el pronóstico de trayectoria hacia el este-noreste**, (simulando exhalación cada hora en las próximas 6 horas) a su paso por la zona oeste, centro y este-noreste del estado de Puebla; zona sur, sureste y este del estado de Tlaxcala; zona centro del estado de Veracruz y algunas sobre el Golfo de México, para las **primeras 12 horas de pronóstico**, (14:00 a las 02:00 hora local). Posteriormente para las últimas 12 horas de pronóstico, (02:00 a las 14:00 hora local del día siguiente), las trayectorias continuarán sobre la zona este del estado de Tlaxcala; zona este-noreste del estado de Puebla; zona centro y costas del estado de Veracruz y sobre el Golfo de México en donde concluirían.

SIN PRONOSTICO DE CAIDA DE CENIZA PARA EL ESTADO



SISMOS	Se registró sismo de magnitud de 4.0 grados Richter, a las 06:16:02 hrs con localización del epicentro a 22 km al suroeste de Cihuatlan, Jalisco. NO PERCIBIDO EN EL ESTADO DE MORELOS.	
	REPORTE DE DAÑOS A LA POBLACION PROTECCIÓN CIVIL Sin reporte de daños a la población ni a la infraestructura en salud.	



<http://ssm.gob.mx>



Servicios de Salud Morelos



@MorelosSalud

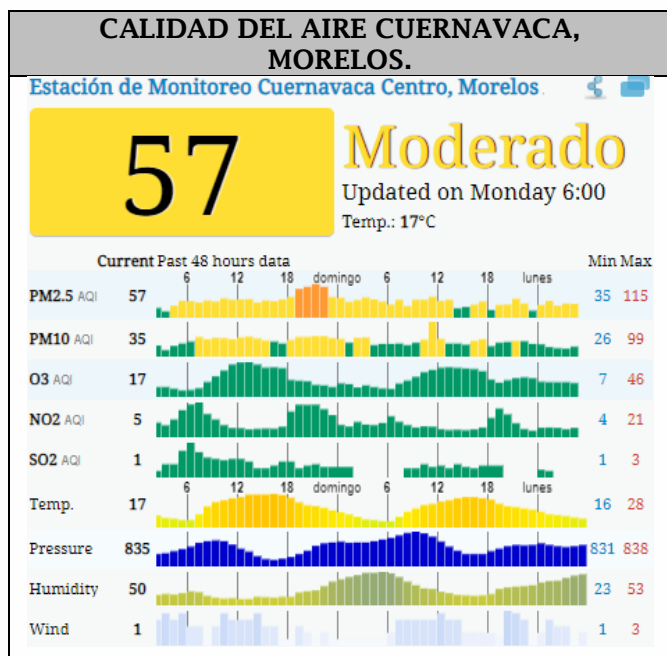
Callejón Borda N°3 Col. Centro C.P. 62000
 Teléfono (777) 312 62 31 / 314 33 36 ext. 222

Calle Gómez Azcárate No. 205, Col. Lomas de la Selva
 C.P. 62270, Cuernavaca, Morelos. Tel.: 777 102 25 56

INFORME DE TEMPERATURAS Y CALIDAD DEL AIRE

Fuente: Comisión Estatal de Agua (CEAGUA)

ICA	CALIDAD DEL AIRE	RECOMENDACIONES A LA POBLACIÓN
0-50	Buena	No se anticipan impactos a la salud cuando la calidad del aire se encuentra en este intervalo.
51-100	Moderada	Las personas extraordinariamente sensitivas deben considerar limitación de los esfuerzos físicos excesivos y prolongados al aire.
101-150	Dañina a la salud de los grupos sensitivos	Los niños adultos activos, y personas con enfermedades respiratorias tales como el asma, deben evitar los esfuerzos físicos excesivos y prolongados al aire.
151-200	Dañina a la salud	Los niños adultos activos, y personas con enfermedades respiratorias tales como el asma, deben evitar los esfuerzos físicos excesivos y prolongados al aire libre; las demás personas, especialmente los niños, deben limitar los esfuerzos excesivos y prolongados al aire libre.
201-300	Muy dañina a la salud	Los niños adultos activos, y personas con enfermedades respiratorias tales como el asma, deben evitar todos los esfuerzos excesivos al aire libre; las demás personas, especialmente los niños, deben limitar los esfuerzos físicos excesivos al aire libre.
300+	Arriesgado	



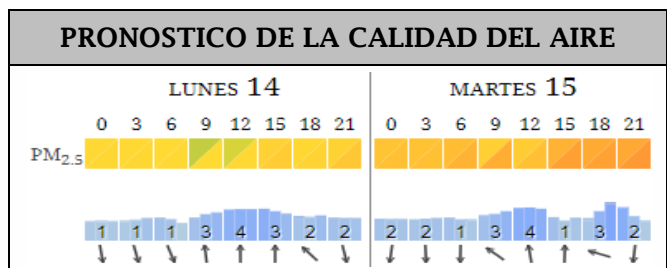
PRONOSTICO DE TEMPERATURAS POR MUNICIPIO

Municipio	Min.	Max.	Municipio	Min.	Max.
Amacuzac	11°	37°	Tepalcingo	13°	35°
Cuautla	15°	33°	Ayala	14°	33°
Jiutepec	14°	33°	Huitzilac	02°	21°
Temixco	14°	35°	Tepoztlán	11°	34°
Tlaltizapan	13°	35°	Zacualpan	11°	30°
Axochiapan	14°	35°	Tlalquitenango	14°	39°
Cuernavaca	12°	34°	Puente de Ixtla	12°	38°
Jojutla	15°	39°			

Elaboró: Enrique Hernández Hidrometeorólogo

TEMPERATURAS MAXIMAS Y MINIMAS, ÚLTIMAS 24 HRS

Minimas	Máximas
Huitzilac 0° 21°	Tlaquitenango 14° 39°
Tetela del Volcán 09° 24°	Jojutla 15° 39°
Totolapan 10° 26°	Axochiapan 14° 35°
Ocuituco 11° 27°	Zacatepec 16° 36°



<http://ssm.gob.mx>



Servicios de Salud Morelos



@MorelosSalud

Callejón Borda N°3 Col. Centro C.P. 62000
 Teléfono (777) 312 62 31 / 314 33 36 ext. 222

Calle Gómez Azcárate No. 205, Col. Lomas de la Selva
 C.P. 62270, Cuernavaca, Morelos. Tel.: 777 102 25 56



MORELOS
2018 - 2024

**SERVICIOS
DE SALUD**

Fecha: 14 de marzo del 2021
Semana Epidemiológica: 11
Área: Coordinación de Vigilancia Epidemiológica, **UIES.**

INFORME DE MONITOREO EPIDEMIOLÓGICO

Fuente: Jurisdicciones Sanitarias del estado de Morelos.

JURISDICCION SANITARIA I:

- SIN EVENTOS EXTRAORDINARIOS.

JURISDICCION SANITARIA II:

- SIN EVENTOS EXTRAORDINARIOS.

JURISDICCION SANITARIA III:

- SIN EVENTOS EXTRAORDINARIOS.



<http://ssm.gob.mx>



Servicios de Salud Morelos



@MorelosSalud

Callejón Borda N°3 Col. Centro C.P. 62000
Teléfono (777) 312 62 31 / 314 33 36 ext. 222

**Calle Gómez Azcárate No. 205, Col. Lomas de la Selva
C.P. 62270, Cuernavaca, Morelos. Tel.: 777 102 25 56**